





















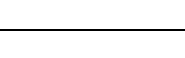
**ΓΕΩΤΕΧΝΟΛΟΓΙΚΗ Α.Τ.Ε.**ΕΤΑΙΡΕΙΑ ΓΕΩΤΕΧΝΙΚΩΝ ΕΡΕΥΝΩΝ ΚΑΙ ΜΕΛΕΤΩΝ - ΕΡΓΑΣΤΗΡΙΑΚΟΥ ΕΛΕΓΧΟΥ ΥΛΙΚΩΝ ΚΑΙ ΚΑΤΑΣΚΕΥΩΝ
14ο χλμ Θεσ/νίκης - Περαιάς - 57001 Θέρμη - Τηλ.(2310) 477114 - Fax (2310) 477117 - email: geotechn@otenet.gr

Αναθεώρηση/Revision: 20

Ημ/ρία/Date:08/04/2015

ΚΑΤΑΛΟΓΟΣ ΕΞΟΠΛΙΣΜΟΥ ΓΡΑΦΕΙΟΥ ΚΑΙ ΛΟΓΙΣΜΙΚΟΥ

α/α	Α. Ηλεκτρονικοί Υπολογιστές - Εκτυπωτές - Plotters		Ποσότητα
1	Pentium® IV Processor	Δίκτυο Η/Υ μέσο δομημένης καλωδίωσης UTP ταχύτητας άνω των 100 Mbps	11
2	Notebook		2
3	Server HP ML350 Xeon Processor	Κεντρικός Server Δικτύου Η/Υ	1
4	HP color laserjet M450	Εκτυπωτές Δικτύου Η/Υ	1
5	HP laserjet 1200 series		2
6	HP laserjet 1300 series		3
7	HP laserjet 1150 series		2
8	HP deskjet 9300 color inkjet A3		1
9	HP deskjet 1280 color inkjet A3		2
10	Plotter A0 HP designjet 500	Plotter σχεδίων μεγέθους έως A0	1
α/α	Β. Φωτοαντιγραφικά μηχανήματα - Σαρωτές		Ποσότητα
1	Φωτοαντιγραφικό SHARP AR 5623	Ψηφιακά φωτοαντιγραφικά μεγέθους έως A3	1
2	Φωτοαντιγραφικό SHARP AR 5320		1
3	Canon Lide 50	Σαρωτές	1
4	HP Scanjet 5590C (με τροφοδότη)		1
α/α	Γ. Ψηφιακά συστήματα καταγραφής μετρήσεων δοκιμών σε Η/Υ		Ποσότητα
1	Data logger MPX 3000	Δοκιμές Εδαφομηχανικής	1
2	Data logger MPX 2000		1
3	Data logger 82-PO908	Δοκιμές Βραχομηχανικής	1
α/α	Δ. Γενικό Λογισμικό Η/Υ		Ποσότητα
1	Microsoft Windows XP	λειτουργικά συστήματα Η/Υ	11
3	Microsoft Windows VISTA		2
4	Microsoft Windows Server 2003	λειτουργικό σύστημα για Server Η/Υ	1
5	Microsoft Office 2000	πακέτα προγραμμάτων γραφείου	8
6	Microsoft Office 2003 / 2007		6
7	Πακέτο ATLAS (IRIS SA)	λογιστική ανάλυση τεχνικών εταιρειών	1
8	Acrobat 6.0 Standard (Adobe)	δημιουργία ψηφιακών αντιγράφων	1
9	Photoshop CS4 (Adobe)	επεξεργασία εικόνων	1
10	AutoCAD ver.2005/08/09/10 (AutoDesk)	ψηφιακή σχεδίαση CAD	4
α/α	Ε. Ειδικό Γεωτεχνικό Λογισμικό Η/Υ		Ποσότητα
1	 PLAXIS ver. 7.0 (PLAXIS BV)	αριθμητικές μέθοδοι ανάλυσης γεωκατασκευών με πεπερασμένα στοιχεία σε δύο και τρεις διαστάσεις	1
2	 PLAXIS ver. 8.0 (PLAXIS BV)		1
3	 SOFISTIK 3D TUNNEL (SOFISTIK AG)		1
4	 PHASE 2 (Rocscience)		1

α/α		Ε. Ειδικό Γεωτεχνικό Λογισμικό Η/Υ (συνέχεια)		Ποσότητα
5		LARIX 4 S (Cubus A.G.)	ευστάθεια πρανών - μέτρα υποστήριξης	1
6		LARIX 5 S (Cubus A.G.)		1
7		Slide (Rocscience)		1
8		RESSA ver. 2.0 (Adama Engineering)	ευστάθεια οπλισμένων επιχωμάτων	1
9		DIPS (Rocscience)	ανάλυση ασυνεχιών βραχώμαζας	1
10		Rockplane (Rocscience)	ευστάθεια βραχωδών πρανών - μέτρα υποστήριξης	1
11		Swedge (Rocscience)		1
12		Rockfall (Rocscience)		1
13		Unwedge (Rocscience)	ευστάθεια υπόγειων κατασκευών	1
14		Rocsupport (Rocscience)		1
15		LARIX 4 M (Cubus A.G.)	επενδύσεις ορυγμάτων - αγκύρια - τοίχοι αντιστήριξης	1
16		LARIX 5 M (Cubus A.G.)		1
17		LARIX 4 G (Cubus A.G.)		1
18		LARIX 5 G (Cubus A.G.)		1
19		LARIX 5 GQ (Cubus A.G.)	διαστασιολόγηση διατομών αντιστήριξης	1
20		Allpile ver.7 (CivilTech Software)	υπολογισμός πασσάλων	1
21		Settle 3D (Rocscience)	υπολογισμός καθιζήσεων	1
22		Log Plus 8.2 (gINT SA)	βάση γεωτεχνικών δεδομένων	1
23		Winhost (Vjtech LTD)	συλλογή και επεξεργασία εργαστηριακών δεδομένων	1
24		Winclisp (Vjtech LTD)		1
25		Datasoft (Controls SA)		1

α/α		ΣΤ. Βιβλιογραφία - Πρότυπα - Κανονισμοί	
-----	--	---	--

1	Μεγάλη σειρά προτύπων, τεχνικών προδιαγραφών και κανονισμών που αφορούν θέματα γεωτεχνικής μηχανικής, εργαστηριακής έρευνας και διασφάλισης ποιότητας των τεχνικών έργων (ΟΜΟΕ του ΥΠΕΧΩΔΕ, ΟΣΜΕΟ της ΕΟΑΕ, ΕΤΕΠ, ASTM, AASHTO, EN, DIN κλπ)		
2	Πλήθος τεχνικών βιβλίων, ειδικών κειμένων και οδηγιών που αφορούν θέματα γεωτεχνικής μηχανικής, εργαστηριακής έρευνας και διασφάλισης ποιότητας των τεχνικών έργων (ελληνική και διεθνής βιβλιογραφία)		
3	Πλήθος ειδικών φύλλων υπολογισμού που αφορούν θέματα γεωτεχνικής μηχανικής (στατιστική επεξεργασία γεωτεχνικών παραμέτρων, δημιουργία γεωτεχνικών μηκοτομών, επιφανειακές θεμελιώσεις, βαθιές θεμελιώσεις, καθιζήσεις κατασκευών, καθιζήσεις επιχωμάτων, βελτιώσεις εδαφών κ.α.) και θέματα εργαστηριακής έρευνας (παρουσίαση και επεξεργασία δοκιμών εδαφομηχανικής, βραχομηχανικής και ποιοτικού ελέγχου των έργων)		

α/α		Ζ. Εγκαταστάσεις γραφείων	
-----	--	---------------------------	--

Ιδιόκτητα γραφεία εργασίας και εκπόνησης μελετών και παροχής υπηρεσιών τεχνικού συμβούλου, καθώς και ιδιόκτητο αναγνωρισμένο εργαστήριο από ΥΠΕΧΩΔΕ/ΚΕΔΕ Γεωτεχνικής Μηχανικής, Υλικών Οδών & Οδοστρωμάτων και Σκυροδέματος στη Θέρμη Θεσ/νίκης

	Συντάχθηκε από/Made by	Ελέγχθηκε από/Checked by	Παρατηρήσεις :
Υπογραφή, Sign. :			Η ΓΕΩΤΕΧΝΟΛΟΓΙΚΗ ΑΤΕ έχει εγκαταστήσει και εφαρμόζει Σύστημα Διαχείρισης Ποιότητας σύμφωνα με το πρότυπο EN ISO 9001/2000-2008 για τις Γεωτεχνικές Έρευνες - Μελέτες και τις Υπηρεσίες Εργαστηρίου και Ποιοτικού Ελέγχου των Έργων
Όνομα/vo, Name:	Δώρα Καμάρη	Νίκος Αικατερινάρης	
Ημερομηνία, Date:	8/4/2015	8/4/2015	